

VIGILANCE CRUE

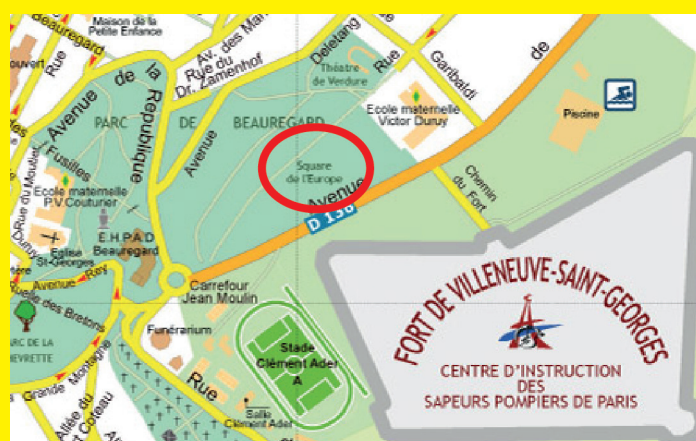
Samedi 20 janvier - 11h30

Belleplace-Blandin :

Le chemin des Pêcheurs est interdit à la circulation suite à la montée du niveau de l'Yerres à la confluence avec la Seine en raison du contexte météo dégradé, avec une **tendance à la hausse sur l'Yerres et la Seine.**

Les équipes de la Ville assurent la pose de passerelles sur le chemin des Pêcheurs et surveillent l'évolution de la situation en lien avec la Préfecture et le SyAGE.

Les habitants du chemin des Pêcheurs qui souhaitent déplacer leurs caravanes peuvent le faire square de l'Europe, où des toilettes sont installées et l'accès à des douches possible. Contact : 06 11 72 26 19.



Restez vigilants et tenez-vous informés :

- ➡ consultez le site Internet www.vigicrues.gouv.fr pour avoir des informations sur la crue de la Seine et à la confluence Seine/Yerre
- ➡ inscrivez-vous sur SIRYAC pour être informés des crues de l'Yerres par SMS <http://www.syage.org/index.php/Accueil?idpage=93&idmetacontenu=789>
- ➡ consultez les informations sur le site Internet ou les panneaux d'affichage

WWW.VILLENEUVE-SAINT-GEORGES.FR

Bulletin d'information crue

Bulletin N° 3 - samedi 20 janvier 2018

10:00

Ce bulletin émis par le SyAGE concerne l'Yerres et le Réveillon. Il doit être communiqué de toute urgence aux personnes en charge de la sécurité des biens et des personnes

Situation actuelle

Situation générale :

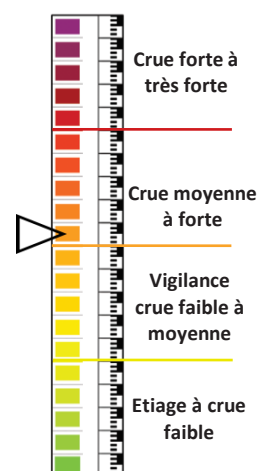
Pour l'Yerres, l'onde de crue se propage actuellement vers la basse vallée de l'Yerres avec des augmentations de niveaux généralisées sur l'ensemble des biefs qui sont aggravés par les cumuls de précipitations enregistrés cette matinée. Avec l'impact immédiat des précipitations locales, les hausses de niveaux observées sont comprises en moyenne entre + 2 et + 4 cm/h.

Pour le Réveillon, conséquence des premiers cumuls de pluie, les niveaux réagissent instantanément à la hausse. **Les niveaux de Seine** demeurent en hausse modérée.

Niveaux de l'eau observés :

Toujours des débordements en cours quartier de la Fontaine Segrain, et rue du moulin de Jarcy (Quincy), sur l'île de Brunoy (Brunoy). Les plaines alluviales (Grands Réages et Besly) restent inondées et des débordements sur la route rue Boieldieu sont constatés (Varennes Jarcy). La situation chemin des Pêcheurs s'est aggravée avec des écoulements de l'Yerres contrariés par les niveaux de Seine, en hausse continue. Les bas de jardins et quelques habitations dans les points bas du chemin des Pêcheurs (Villeneuve-St-Georges) sont inondés.

Echelle de crue



Évolution prévisible

Tendance générale :

Compte tenu des précipitations de ce jour et des premiers cumuls enregistrés, **un nouveau pic de crue est en formation** sur l'Yerres amont.

La première onde de crue continuera de se propager sur l'Yerres aval au cours de cette journée. **Aucune baisse n'est envisagée** pour les prochaines 24 heures. Le Réveillon enregistrera également une augmentation de ses niveaux.

D'ici dimanche, l'impact du second pic de crue touchera à nouveau la vallée de l'Yerres dans un contexte **hydrologique fortement saturé avec des débordements plus conséquents** dans les secteurs déjà inondés.




Les niveaux de Seine resteront à la hausse pour les prochaines 48 à 72 heures

Le SyAGE recommande à l'ensemble des personnes concernées par un risque direct de débordements, d'être extrêmement vigilant et de prendre toute mesure conservatoire pour la protection de leurs biens.

Le PC de crise du SyAGE est pré-activé et pourra être armé à tout moment en cas d'aggravation majeure de la situation.

Prévisions météorologiques

pour les 3 prochains jours

		
Dimanche	Lundi	Mardi
21/01/2018	22/01/2018	23/01/2018

Commentaires :




Les précipitations de la journée du samedi débiteront à la mi-journée et devraient se poursuivre sans discontinuer jusqu'au dimanche début de matinée

Selon les prévisions locales, les cumuls sur la Seine & Marne sont révisés avec **15 mm attendus ce samedi et 20 mm dimanche**

Sources : Météo-France & Météo ciel

Prévisions niveaux de l'eau

pour les 3 prochains jours

		
Dimanche	Lundi	Mardi
21/01/2018	22/01/2018	23/01/2018

Commentaires :

Attention, les sols sont entièrement saturés : les durées de hausse, d'étiage, de baisse sont allongées du fait de la restitution lente de l'eau contenue dans les sols.

Pour les prévisions de Seine, rendez-vous sur le site : <https://www.vigicrues.gouv.fr/>

Attention :

Les valeurs de ce bulletin sont données à titre indicatif et n'ont pas de portée juridique, ni réglementaire. Des écarts ponctuels de niveaux d'eau peuvent être observés en raison de manipulations de barrages régulateurs ou d'impondérables météorologiques.

Info SIRYAC (Système d'information des Riverains de l'Yerres pour l'alerte crue)

Diffusion totale ou partielle aux riverains inscrits au dispositif d'information crue			
Quincy/Sénart	<input checked="" type="checkbox"/>	Varennes Jarcy	<input checked="" type="checkbox"/>
Mandres	<input checked="" type="checkbox"/>	Epinay/Sénart	<input checked="" type="checkbox"/>
Montgeron	<input checked="" type="checkbox"/>	Crosne	<input checked="" type="checkbox"/>
Santenay	<input checked="" type="checkbox"/>	Villecresnes	<input checked="" type="checkbox"/>
		Périgny /Yerres	<input checked="" type="checkbox"/>
		Brunoy	<input checked="" type="checkbox"/>
		Ville./Georges	<input checked="" type="checkbox"/>
		Boussy St Antoine	<input checked="" type="checkbox"/>
		Yerres	<input checked="" type="checkbox"/>
		Marolles en Brie	<input checked="" type="checkbox"/>