

VIGILANCE CRUE

Mercredi 24 janvier - 11h30

Belleplace-Blandin :

SyAGE – Yerres : La hausse des niveaux de Seine se poursuivra au cours de la journée et impactera davantage la zone de confluence Yerres/Seine.

Vigicrues – Seine : Crue importante. Sous l'effet des crues de la Seine, de l'Yonne et du Loing, renforcées par les pluies de ce week end et de ce lundi, le niveau de la Seine moyenne sera en hausse jusqu'à la fin de la semaine.

L'évacuation est fortement conseillée pour les riverains des rues suivantes :
Blandin – Lamartine – Docteur Roux – Chemin des Pêcheurs - L'Yerres - Chemin des Oiseaux – Chemin de la Paix.- Belleplace - Château - bas de la rue du Chemin de fer

Les véhicules sont à déplacer rue des Sapeurs Pompiers de Paris (près du Cimetière).

Un point d'accueil des caravanes est disponible sur le parking de la piscine (avenue de l'Europe).

Un accueil est prévu aux gymnases Jules-Ferry (rue Leduc, complet) et Léo-Lagrange (avenue Léo-Lagrange) pour les habitants qui le souhaitent et n'ont pas de solution d'hébergement familial.

Pour tout contact concernant **l'hébergement** : 06 11 72 26 19.

Les services de la Ville continuent par ailleurs à assurer la pose de passerelles et un service de barques pour assurer la continuité des accès.

Pour tout contact concernant les **barques** : 06 42 24 12 80

Attention : risques de coupure d'électricité et de gaz

Les transports scolaires sont assurés uniquement à l'arrêt déplacé au croisement rue de Belleplace/rue du Chemin de fer.

Restez vigilants et tenez-vous informés :

➔ CELLULE DE CRISE DU SYAGE ACTIVEE. Pour la contacter pendant les heures ouvrables composez le 01 69 83 72 75 ou le 01 69 83 72 76

➔ consultez le site Internet www.vigicrues.gouv.fr pour avoir des information sur la crue de la Seine et à la confluence Seine/Yerre,

➔ inscrivez-vous sur SIRYAC pour être informés des crues de l'Yerres par SMS

<http://www.syage.org/index.php/Accueil?idpage=93&idmetacontenu=789>

➔ consultez les informations sur le site Internet ou les panneaux d'affichage.

Bulletin d'information crue

Bulletin N° 9 - mercredi 24 janvier 2018

11:00

Ce bulletin émis par le SyAGE concerne l'Yerres et le Réveillon. Il doit être communiqué de toute urgence aux personnes en charge de la sécurité des biens et des personnes

Situation actuelle

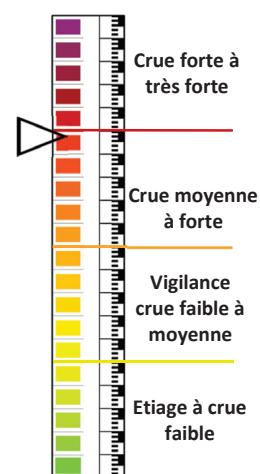
Situation générale :

La décrue de l'Yerres est amorcée en **Seine et Marne**.
Le pic de crue de l'Yerres est progressivement atteint de **Varenes-Jarcy à la limite Yerres/Crosne**.
Les niveaux de Seine impactant la zone de confluence augmentent au rythme de 1,5 cm/h.
Le Réveillon est toujours en décrue.

Niveaux de l'eau observés :

Des débordements sont à signaler dans les zones d'expansion des crues (Grands Réages et Hameau de Jarcy à Varenes-Jarcy, boucle du Besly à Boussy-Saint-Antoine et île de Brunoy en contrebas du centre ville). Les quartiers à enjeux impactés sont (Fontaine Segrain à Quincy-sous-Sénart, Blandin Belleplace à Villeneuve-Saint-Georges, Henri Sueur, Simone et parc des bords de l'Yerres à Crosne, la résidence des Thibaudières à Boussy-Saint-Antoine. Le pont de la rue Boiledieu à Varenes Jarcy et le pont de la rue du vieux pont sont fermés à la circulation.

Echelle de crue



Évolution prévisible (12h)

Tendance générale :

Poursuite de la décrue en **Seine et Marne**.
Les niveaux de l'Yerres seront stables de **Varenes-Jarcy à la limite Yerres/Crosne**.

La hausse des niveaux de Seine se poursuivra au cours de la journée et impactera davantage la **zone de confluence Yerres/Seine**. Selon vigicrues, elle pourrait être de 30 à 40 cm jusqu'à jeudi matin.




Le **fonctionnement du service assainissement** assuré par le SyAGE est dégradé du fait de la saturation des réseaux de transports (quatre quartiers concernés : plaine de Chalandray à Montgeron, quartiers bas de la vallée de la Seine à Draveil, Vigneux, Villeneuve-Saint-Georges et Montgeron).

Le SyAGE vous recommande d'être particulièrement vigilant et d'adapter votre comportement à la situation.

Le PC de crise du SyAGE est activé.

Prévisions météorologiques

pour les 3 prochains jours

		
Mercredi	Judi	Vendredi
24/01/2018	25/01/2018	26/01/2018




Commentaires :

Selon les sources consultées un cumul de pluie de 6 à 13 mm est attendu jeudi.

sources : Météo-France & Météo ciel

Prévisions niveaux de l'eau

pour les 3 prochains jours

		
Mercredi	Judi	Vendredi
24/01/2018	25/01/2018	26/01/2018

Commentaires :

Les précipitations annoncées jeudi pourraient venir perturber la décrue lente et progressive attendue ce même jour.

Pour les prévisions de Seine, rendez-vous sur le site : <https://www.vigicrues.gouv.fr/>

Attention :

Les valeurs de ce bulletin sont données à titre indicatif et n'ont pas de portée juridique, ni réglementaire.

Info SIRYAC (Système d'information des Riverains de l'Yerres pour l'alerte crue)

Diffusion totale ou partielle aux riverains inscrits au dispositif d'information crue

Quincy/Sénart	<input checked="" type="checkbox"/>	Varenes Jarcy	<input checked="" type="checkbox"/>	Périgny /Yerres	<input checked="" type="checkbox"/>	Boussy St Antoine	<input checked="" type="checkbox"/>
Mandres	<input checked="" type="checkbox"/>	Epinay/Sénart	<input checked="" type="checkbox"/>	Brunoy	<input checked="" type="checkbox"/>	Yerres	<input checked="" type="checkbox"/>
Montgeron	<input checked="" type="checkbox"/>	Crosne	<input checked="" type="checkbox"/>	Ville./Georges	<input checked="" type="checkbox"/>	Marolles en Brie	<input checked="" type="checkbox"/>
Santeney	<input checked="" type="checkbox"/>	Villecresnes	<input checked="" type="checkbox"/>				