

VIGILANCE CRUE

Vendredi 26 janvier - 11h30

Belleplace-Blandin :

SyAGE – Yerres : La hausse des niveaux de Seine touchant la zone de confluence Yerres/Seine se poursuivra au cours de la journée. Les niveaux maximum de la Seine attendus pour samedi après-midi pourraient être supérieurs de 20 à 25 cm par rapport à ceux observés ce matin.

Vigicrues – Seine : Crue importante. Sous l'effet des crues de la Seine, de l'Yonne et du Loing, le niveau de la Seine moyenne est en hausse jusqu'à la fin de la semaine.

L'évacuation reste fortement conseillée pour les riverains des rues suivantes :

Blandin – Lamartine – Docteur Roux – Chemin des Pêcheurs - L'Yerres - Chemin des Oiseaux – Chemin de la Paix - Belleplace - Château - bas de la rue du Chemin de Fer

Les véhicules sont à déplacer rue des Sapeurs Pompiers de Paris (près du Cimetière)

Un point d'accueil des caravanes est disponible sur le parking de la piscine (avenue de l'Europe).

Un accueil est prévu aux gymnases Jules-Ferry (rue Leduc, complet) et Léo-Lagrange (avenue Léo-Lagrange) pour les habitants qui le souhaitent et n'ont pas de solution d'hébergement familial.

Pour tout contact concernant **l'hébergement** : 06 11 72 26 19.

Les services de la Ville continuent par ailleurs à assurer la pose de passerelles et un service de barques pour assurer la continuité des accès.

Pour tout contact concernant **les barques** : 06 42 24 12 80

Les transports scolaires sont assurés uniquement à l'arrêt déplacé au croisement rue de Belleplace/rue du Chemin de fer.

Attention : - risques de coupure d'électricité et de gaz

- l'eau du robinet est potable

- par précaution d'hygiène, au vu des eaux stagnantes, se laver soigneusement et régulièrement les mains

- si vous utilisez des pompes, attention au risque d'intoxication au monoxyde de carbone.

Restez vigilants et tenez-vous informés :

➔ CELLULE DE CRISE DU SYAGE ACTIVEE. Pour la contacter pendant les heures ouvrables composez le 01 69 83 72 75 ou le 01 69 83 72 76

➔ consultez le site Internet www.vigicrues.gouv.fr pour avoir des information sur la crue de la Seine et à la confluence Seine/Yerre,

➔ inscrivez-vous sur SIRYAC pour être informés des crues de l'Yerres par SMS

<http://www.syage.org/index.php/Accueil?idpage=93&idmetacontenu=789>

➔ consultez les informations sur le site Internet ou les panneaux d'affichage.

Bulletin d'information crue

Bulletin N° 13 - vendredi 26 janvier 2018

10:30

Ce bulletin émis par le SyAGE concerne l'Yerres et le Réveillon. Il doit être communiqué de toute urgence aux personnes en charge de la sécurité des biens et des personnes

Situation actuelle

Situation générale :

Une légère hausse des niveaux de l'Yerres (+ 20 cm) a été observée en Seine et Marne suite aux précipitations d'hier. Le pic de crue est atteint depuis ce matin.

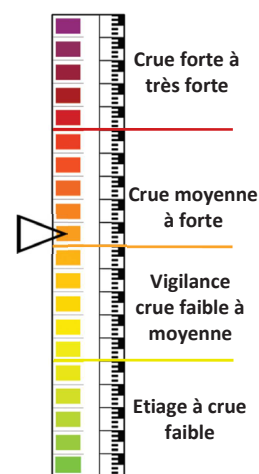
L'Yerres de Varennes-Jarcy à la rue Suzanne à Crosne est toujours en décrue au rythme de -1 à 2 cm/h. La hausse des niveaux de Seine ralentit. Elle est actuellement de + 0.5 cm/h. Elle impacte la zone de la confluence Yerres/Seine à l'île des Prévosts (Commune Montgeron Crosne).

Le Réveillon est toujours en décrue.

Niveaux de l'eau observés :

Les débordements sur les berges de l'Yerres jusqu'à la rue Suzanne régressent. La rue Boieldieu de Varennes Jarcy à Quincy-sous-Sénart est toujours fermée. Les débordements signalés de la confluence Yerres/Seine à l'île des Prévost progressent lentement. On observe localement et selon la topographie des lieux, une baisse relative des niveaux.

Echelle de crue



Évolution prévisible

Tendance générale :

La légère augmentation de l'Yerres observés en Seine et Marne pourrait ralentir le rythme de la décrue sur l'aval dès cette après-midi jusqu'à demain matin pour conduire à une stagnation momentanée des niveaux. Elle n'est pas de nature à inverser la tendance constatée de Varennes-Jarcy à la rue Suzanne à Crosne.

Les niveaux de Seine seront à la hausse de + 20 à 25 cm jusqu'à samedi après-midi par rapport à ceux observés ce matin. La zone impactée sera celle de la confluence Yerres/Seine à l'île des Prévosts (commune Crosne Montgeron)

Quelques phénomènes de remontée de nappes sont constatés.




Le fonctionnement du service assainissement assuré par le SyAGE est dégradé du fait de la saturation des réseaux de transports (quatre quartiers concernés : plaine de Chalandray à Montgeron et Yerres, quartiers bas de la vallée de la Seine à Draveil, Vigneux, Villeneuve-Saint-Georges, Villeneuve-le-Roi et Montgeron.

Le SyAGE vous recommande d'être particulièrement vigilant et d'adapter votre comportement à la confluence Yerres/Seine.

Le PC de crise du SyAGE est activé jusqu'à 14h00. L'astreinte prend le relai pour ce week-end. Si nécessaire, le PC de crise pourra être réactivé ce week end.

Prévisions météorologiques

pour les 3 prochains jours

		
Vendredi	Samedi	Dimanche
26/01/2018	27/01/2018	28/01/2018




Commentaires :

Les prévisions météorologiques sont favorables pour ce week-end.

sources : Météo-France & Météo ciel

Prévisions niveaux de l'eau

pour les 3 prochains jours

		
Vendredi	Samedi	Dimanche
26/01/2018	27/01/2018	28/01/2018

Commentaires :

Les niveaux de l'Yerres pourraient se stabiliser de cette après-midi à demain matin avant de repartir à la décrue.

Pour les prévisions de Seine, rendez-vous sur le site : <https://www.vigicrues.gouv.fr/>

Attention :

Les valeurs de ce bulletin sont données à titre indicatif et n'ont pas de portée juridique, ni réglementaire..

Info SIRYAC (Système d'information des Riverains de l'Yerres pour l'alerte crue)

Diffusion totale ou partielle aux riverains inscrits au dispositif d'information crue

Quincy/Sénart	<input checked="" type="checkbox"/>	Varennes Jarcy	<input checked="" type="checkbox"/>	Périgny /Yerres	<input checked="" type="checkbox"/>	Boussy St Antoine	<input checked="" type="checkbox"/>
Mandres	<input checked="" type="checkbox"/>	Epinay/Sénart	<input checked="" type="checkbox"/>	Brunoy	<input checked="" type="checkbox"/>	Yerres	<input checked="" type="checkbox"/>
Montgeron	<input checked="" type="checkbox"/>	Crosne	<input checked="" type="checkbox"/>	Ville./Georges	<input checked="" type="checkbox"/>	Marolles en Brie	<input checked="" type="checkbox"/>
Santenay	<input checked="" type="checkbox"/>	Villecresnes	<input checked="" type="checkbox"/>				