

VIGILANCE CRUE

Dimanche 28 janvier - 11h30

Belleplace-Blandin :

SyAGE – Yerres : Décrue en cours sur l'Yerres. Hausse de 0,5cm/h sur la Seine, stabilisation attendue pour ce soir.

Vigicrues – Seine : Crue importante. Sous l'effet des crues de la Seine, de l'Yonne et du Loing, le niveau de la Seine moyenne se stabilise en amont de la confluence avec le Loing et à l'aval les niveaux maximums sont attendus d'ici la fin du week-end. Le pic de crue est attendu à ce stade dans la journée.

L'évacuation est fortement conseillée pour les riverains des rues suivantes :

Blandin – Lamartine – Docteur Roux – Chemin des Pêcheurs - L'Yerres - Chemin des Oiseaux – Chemin de la Paix.- Belleplace - Château - bas de la rue du Chemin de Fer

Les véhicules sont à déplacer rue des Sapeurs Pompiers de Paris (près du Cimetière)

Enedis nous informe de coupures d'électricité. Pour tout renseignement et contact : 09 726 750 94 (gratuit, 24h/24, 7j/7)

Un point d'accueil des caravanes est disponible sur le parking de la piscine (avenue de l'Europe).

Un accueil est prévu aux gymnases Jules-Ferry (rue Leduc, complet) et Léo-Lagrange (avenue Léo-Lagrange) pour les habitants qui le souhaitent et n'ont pas de solution d'hébergement familial.

Pour tout contact concernant l'**hébergement** : 06 11 72 26 19.

Les agents de la Ville sont présents dans le quartier 24h/24 et continuent à assurer la pose de passerelle, la surveillance ainsi qu'un service de barques pour assurer la continuité des accès.

Pour tout contact concernant **les barques** : 06 42 24 12 80

Les transports scolaires sont assurés uniquement à l'arrêt déplacé au croisement rue de Belleplace/rue du Chemin de fer.

Attention: - l'eau du robinet est potable

- par précaution d'hygiène, au vu des eaux stagnantes, se laver soigneusement et régulièrement les mains

- si vous utilisez des pompes, attention au risque d'intoxication au monoxyde de carbone

Restez vigilants et tenez-vous informés :

➔ CELLULE DE CRISE DU SYAGE ACTIVEE. Pour la contacter pendant les heures ouvrables composez le 01 69 83 72 75 ou le 01 69 83 72 76

➔ consultez le site Internet www.vigicrues.gouv.fr pour avoir des information sur la crue de la Seine et à la confluence Seine/Yerres,

➔ inscrivez-vous sur SIRYAC pour être informés des crues de l'Yerres par SMS

<http://www.syage.org/index.php/Accueil?idpage=93&idmetacontenu=789>

➔ consultez les informations sur le site Internet ou les panneaux d'affichage.

Bulletin d'information crue

Bulletin N° 15 - dimanche 28 janvier 2018

10:30

Ce bulletin émis par le SyAGE concerne l'Yerres et le Réveillon. Il doit être communiqué de toute urgence aux personnes en charge de la sécurité des biens et des personnes

Situation actuelle

Situation générale :

La **décru**e de l'Yerres en Seine et Marne se poursuit.

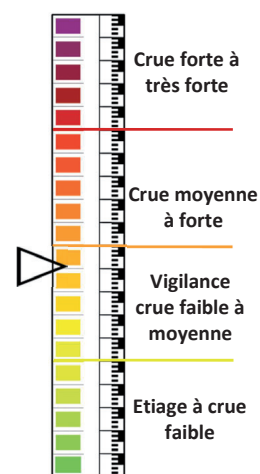
La **décru**e de l'Yerres de Varennes-Jarcy à la rue Suzanne à Crosne s'est réactivée en fin d'après-midi. On observe actuellement une baisse des niveaux de - 1,5 à - 0,5 cm/h d'amont en aval.

Les niveaux de Seine impactant la zone de la confluence Yerres/Seine à l'île des Prévôts augmentent toujours au rythme de + 0,5 cm/h.

Niveaux de l'eau observés :

Les débordements signalés de Varennes-Jarcy à la rue Suzanne à Crosne régressent. La rue Boieldieu de Varennes-Jarcy à Quincy-Sous-Sénart est de nouveau ouverte à la circulation. Les débordements signalés de la zone de confluence Yerres/Seine à l'île des Prévôts s'étalent quartier Blandin Belleplace à Villeneuve-Saint-Georges, résidence du parc, rue de pampelune, allée du moulin et allée Henri Sueur à Crosne. **Le repère de crue de mars 1978** (crue de référence pour le PPRI de l'Yerres) situé au fond de l'allée Henri Sueur à Crosne est sous l'eau depuis ce matin.

Echelle de crue



Évolution prévisible

Tendance générale :

La **décru**e de l'Yerres se poursuivra jusqu'à la rue Suzanne à Crosne.

Des remontées de niveaux artificielles et contrôlées dues aux remontées progressives des barrages sur l'Yerres seront observées. Elles ne sont pas de nature à aggraver la situation.

Selon les services de l'Etat, les **niveaux de Seine** remontant dans l'Yerres jusqu'à l'île des Prévôts à Crosne devraient se stabiliser en fin de journée. Les niveaux resteront haut jusqu'en fin de semaine prochaine.

Des phénomènes de **remontées de nappes** sont observés et s'amplifieront les prochains jours.




Le **fonctionnement du service assainissement** assuré par le SyAGE est dégradé (commune de Montgeron, Yerres, Draveil, Vigneux, Villeneuve-Saint-Georges, Villeneuve-le-Roi).

Le SyAGE vous recommande de rester vigilant.

Le PC de crise est en veille. L'astreinte du SyAGE reste le contact privilégié au 01 69 83 72 72.

Prévisions météorologiques

pour les 3 prochains jours

		
Dimanche	Lundi	Mardi
28/01/2018	29/01/2018	30/01/2018




Commentaires :

Les prévisions météorologiques sont favorables pour les 3 jours à venir.

sources : Météo-France & Météo ciel

Prévisions niveaux de l'eau

pour les 3 prochains jours

		
Dimanche	Lundi	Mardi
28/01/2018	29/01/2018	30/01/2018

Commentaires :

La **décru**e se poursuivra sur l'Yerres.

Pour les prévisions de Seine, rendez-vous sur le site : <https://www.vigicrues.gouv.fr/>

Attention :

Les valeurs de ce bulletin sont données à titre indicatif et n'ont pas de portée juridique, ni réglementaire. Des écarts ponctuels de niveaux d'eau peuvent être observés en raison de manipulations de barrages régulateurs.

Info SIRYAC (Système d'information des Riverains de l'Yerres pour l'alerte crue)

Diffusion totale ou partielle aux riverains inscrits au dispositif d'information crue

Quincy/Sénart	<input checked="" type="checkbox"/>	Varennes Jarcy	<input checked="" type="checkbox"/>	Périgny /Yerres	<input checked="" type="checkbox"/>	Boussy St Antoine	<input checked="" type="checkbox"/>
Mandres	<input checked="" type="checkbox"/>	Epinay/Sénart	<input checked="" type="checkbox"/>	Brunoy	<input checked="" type="checkbox"/>	Yerres	<input checked="" type="checkbox"/>
Montgeron	<input checked="" type="checkbox"/>	Crosne	<input checked="" type="checkbox"/>	Ville./Georges	<input checked="" type="checkbox"/>	Marolles en Brie	<input checked="" type="checkbox"/>
Santenay	<input checked="" type="checkbox"/>	Villecresnes	<input checked="" type="checkbox"/>				